

Velkommen til Nørreskoven

Om Nørreskoven

Nørreskoven er en af Danmarks længste kystskove. Den strækker sig over næsten 9 km og dækker et areal på ca. 700 hektar. Det er muligt at køre i bil igennem den på langs ad Nørreskovvej, og flere steder er

der små parkeringspladser ved stranden. Skoven er domineret af smukke, ranke bøgetræer, der mange steder når over 30 meter i højden.

Terrænet er kuperet, jordbunden varieret og vegetationen frodig. Flere steder snor idylliske bække sig til havet.

Spreddt i skoven ligger fine fortidsminder. De er de tre langdysser nær Havreklubhuset.

Melved




Sjellerup Grusvej

Voldsted

Turforslag

Der er mange fine vandremuligheder i skoven. Man kan eventuelt følge en af de tre afmærkede vandreruter, der kan ses på kortet. Vandretursfolderne findes i folderkasser ved de parkeringspladser, hvor turene starter.

Færdselsregler

-  Motorkørsel er tilladt på Nørreskovvej samt på nogle af de øvrige skovveje, hvor der ikke er skiltet med forbud.
-  Hunde er velkomne, men skal holdes i snor overalt i skoven.
-  Ridning er tilladt på skovveje, skovspor og i skovbunden. Der må ikke rides hvor der er skiltet med forbud, i nykulturer eller på fortidsminder.



Skov- og Naturstyrelsen
Gråsten Statskovdistrikt
Tel. 74 61 64 64 • www.skovognatur.dk/grasten